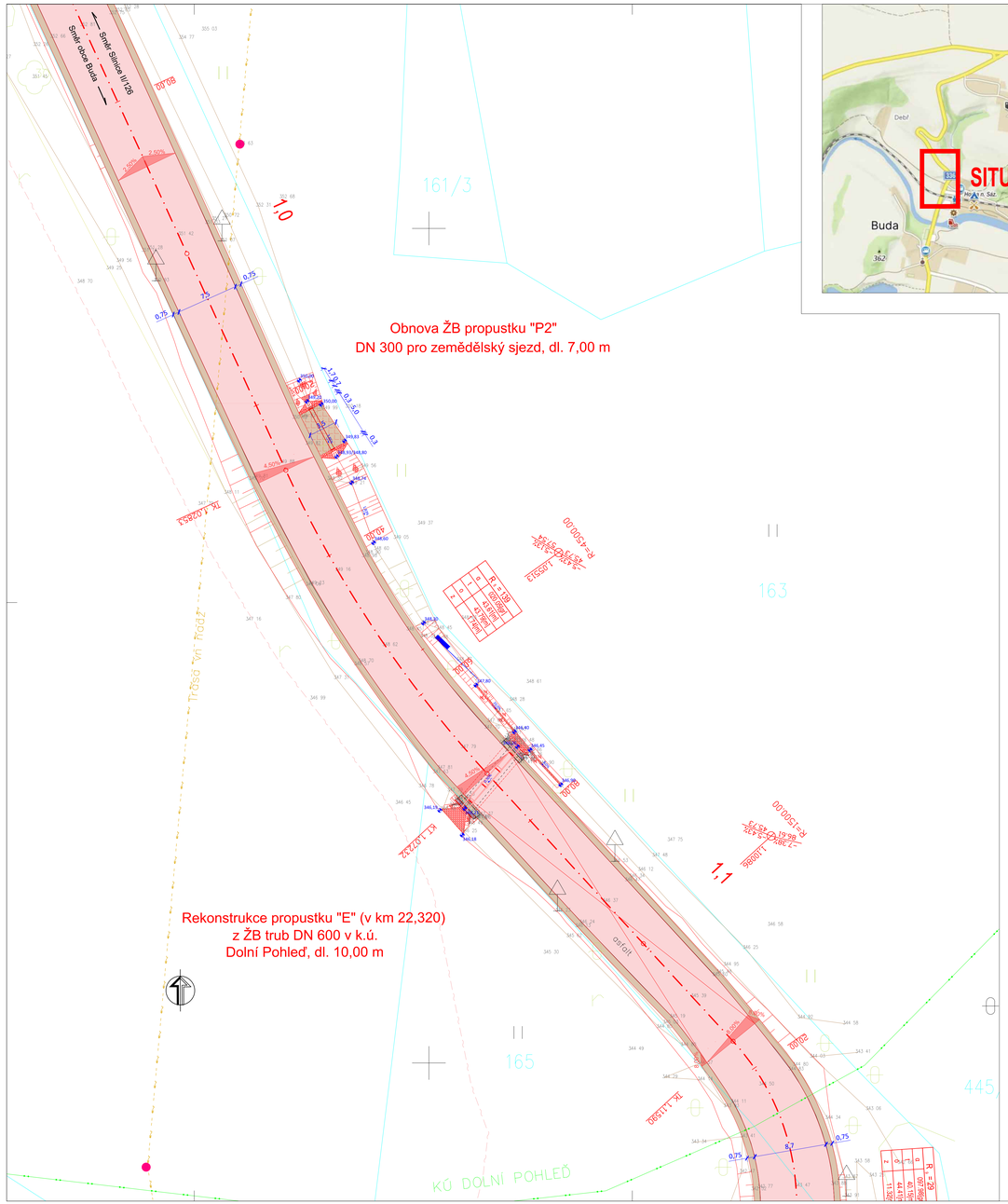

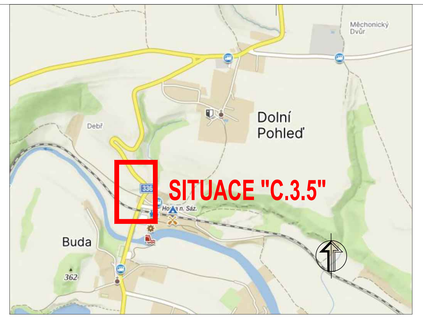

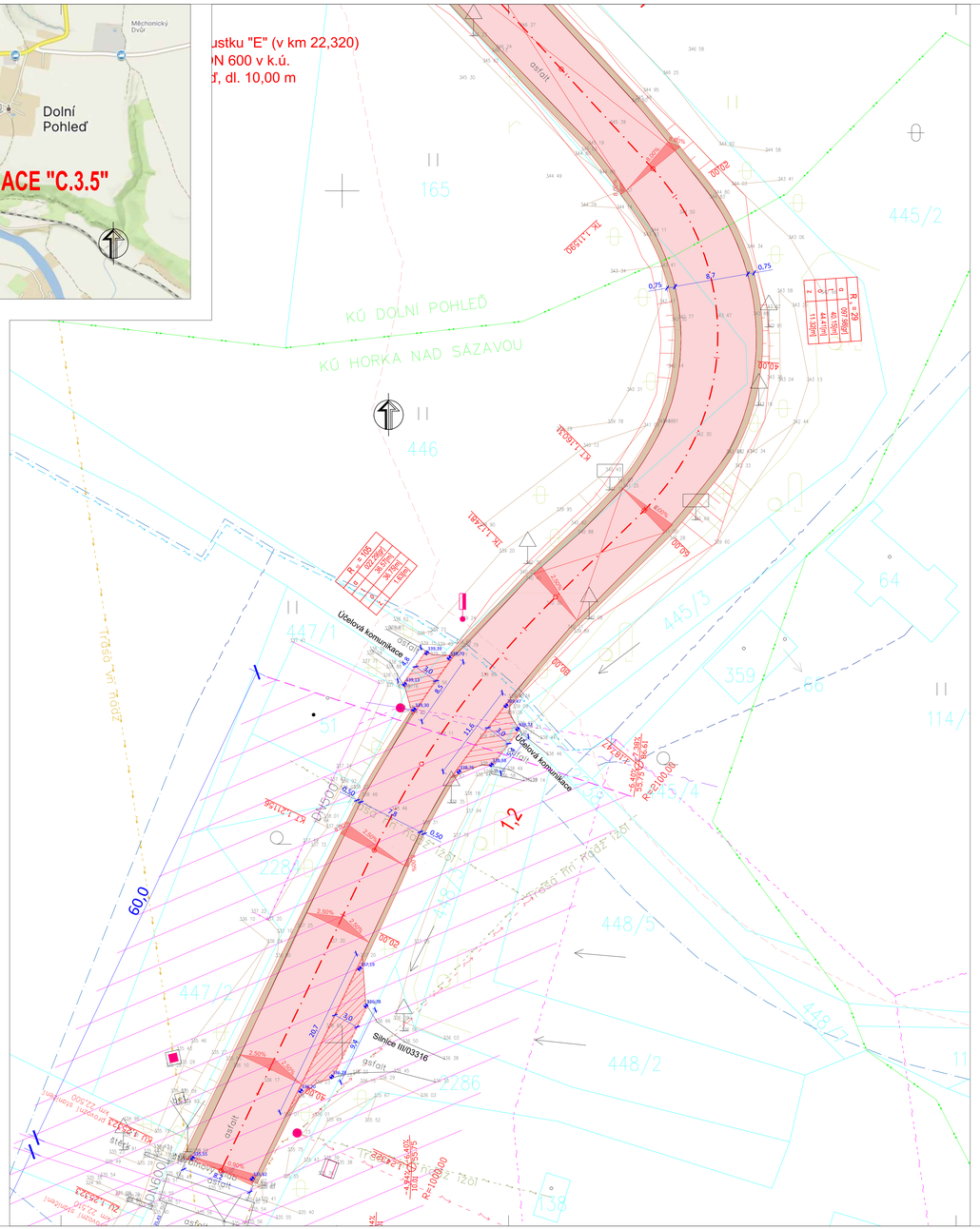

POZNÁMKY:

Ochranná pásma silnic a dálnic jsou dle zákona č. 13/1997 Sb. §30 následující:

DÁLNICE, RYCHLOSTNÍ MÍSTNÍ KOMUNIKACE	100 m (od osy přilehlého jízdního pásu)
OSTATNÍ SILNICE I. TŘ., MK I. TŘÍDY	50 m (od osy vozovky nebo osy přilehlého jízdního pásu)
SILNICE II. a III. TŘ. a MK II. TŘ.	15 m (od osy vozovky nebo osy přilehlého jízdního pásu)

Ochranná pásma dráhy jsou dle zákona č. 266/1994 Sb. §8 následující:

U DRÁHY CELOSTÁTNÍ A U DRÁHY REGIONÁLNÍ 60 M OD OSY KRAJNÍ KOLEJE, NEJMÉNĚ VŠAK VE VZDÁLENOSTI 30 M OD HRANIC OBVODU DRÁHY
U DRÁHY CELOSTÁTNÍ, VYBUDOVANÉ PRO RYCHLOST VĚTŠÍ NEŽ 160 KM/H A U DRÁHY ZKUŠEBNÍ, 100 M OD OSY KRAJNÍ KOLEJE, NEJMÉNĚ VŠAK 30 M OD HRANIC OBVODU DRÁHY
U DRÁHY MÍSTNÍ A VLEČKY 30 M OD OSY KRAJNÍ KOLEJE

Ochranná pásma zařízení elektrizační soustavy jsou dle zákona č. 458/2000 Sb. §46 následující:

Elektro nadzemní vedení

NAPĚTÍ DO 1 kV	1 m (od krajního vodiče)
NAPĚTÍ NAD 1 kV DO 35 kv VČETNĚ	7 m (od krajního vodiče)
NAPĚTÍ NAD 35 KV DO 110 kV VČETNĚ	12 m (od krajního vodiče)
NAPĚTÍ NAD 110 KV DO 220 KV VČETNĚ	15 m (od krajního vodiče)
NAPĚTÍ NAD 220 KV DO 400 KV VČETNĚ	20 m (od krajního vodiče)
NAPĚTÍ NAD 400 KV	30 m (od krajního vodiče)

Elektro podzemní vedení

SILNOPROUDA VEDENÍ DO 110 KV VČETNĚ	1 m (po obou stranách krajního kabelu)
SILNOPROUDA VEDENÍ NAD 110 KV VČETNĚ	3 m (po obou stranách krajního kabelu)

U vedení, která byla realizována do roku 1994, se ochranná pásma stanovují podle původních předpisů.

Ochranná pásma telekomunikačního vedení jsou dle zákona č. 127/2005 Sb. §102,§103 následující:
PODZEMNÍ KOMUNIKAČNÍ VEDENÍ 1,5 m (od krajního kabelu)

Ochranná pásma vodovodních řadů a kanalizačních stok jsou dle zákona č. 274/2001 Sb. §23 následující:
VODOVODNÍ ŘAD A KANALIZAČNÍ STOKY DO DN 500 VČETNĚ 1,5 m (od okraje potrubí nebo stoky)
VODOVODNÍ ŘAD A KANALIZAČNÍ STOKY NAD DN 500 2,5 m (od okraje potrubí nebo stoky)
u vodovodních řadů nebo kanalizačních stok o průměru nad 200 mm, jejichž dno je uloženo v hloubce větší než 2,5 m pod upraveným povrchem, se vzdálenosti od vnějšího líce zvyšuj o 1,0 m 4 m (od půdorysu)

Ochranná pásma plynárenských zařízení jsou dle zákona č. 458/2000 Sb. §68 následující:
NTL a STL PLYNOVODY 1 m (od půdorysu)
OSTATNÍ PLYNOVODY A TECHNOLOGICKÉ OBJEKTY 4 m (od půdorysu)

Ochranná pásma produktovodů
pro produktovody, jejichž stavba byla povolena do dne 30.06.2013 (dle vládního nařízení 29/1959)
300 m (od kraje potrubí či půdorysu)
pro produktovody, k nimž bylo vydáno pravomocné UR, nebo vydán územní souhlas ode dne 01.07.2013
150 m (od kraje potrubí či půdorysu)

LEGENDA NAVRHOVANÝCH OBJEKTŮ:

- Obrubník silniční zapuštěný/snížený
- Obrubník silniční vyvýšený
- Obrubník parkový
- Obrubník palisádový
- Příčný sklon
- Svahování terénu
- 309,34 Výšková kóta
- Napojení na stav
- Napojení navazujících komunikací na silnici II/336
- Ocelové svodidlo jednostranné, úroveň zachycení min. N2
- 309,34 Výšková kóta pro odvodnění
- Nová drenáž DN 100; PVC-U
- Nové kanalizační napojení DN 150 na drenážní odvodnění s následným vyústěním do kanalizaci, případně do příkopu
- Bezbariérová úprava chodníku
- Zpevnění dna příkopu lomovým kamenem
- Zpevnění příkopu lomovým kamenem
- Nové ŽB trouby DN 600 - prefabrikované
- Nové ŽB trouby DN 400 - prefabrikované
- Nové čelo propustku DN 400 - prefabrikován
- Nové silniční žlaby
- Nová vpusť - 1 ks.
- Nová kalová jáma
- Nový podpovrchový asf. mostní záliv (AMZ)
- Nový stožár VO
- Zakrytí stávající UV

LEGENDA NAVRHOVANÝCH PLOCH:

- Rekonstrukce úseku silnice II/336 - 12 855,0 m2
- Výškové napojení navazujících komunikací - 298,50 m2
- Obnova obrusné vrstvy vozovky na mostě - 675,0 m2
- Zpevněná plocha autobusových zálivů - 185,0 m2
- Ohumusování, zatravnění - 129,80 m2
- Obnova chodníku ze zámkové dlažby - 337,50 m2
- Úprava nezpevněných krajnic
- Obnova stávajících zemědělských sjezdů - 34,0 m2

LEGENDA EXISTUJÍCÍCH OBJEKTŮ:

- Hranice katastru, smyčky
- Hranice silnice, chodníku
- Hranice kultur
- Stávající svislé TDZ
- Stávající stromy
- Stávající svahování terénu
- Hranice k.ú.
- Hranice budov
- Stávající propustky
- Stávající ocelové svodidlo
- Hranice plotu
- Železniční přejezd
- Přechodová deska mostního objektu
- Kamenní práh
- Ochranné pásmo železnice - 60m po obou stranách

LEGENDA INŽENÝRSKÝCH SÍTÍ:

- Vodovod podzemní (zaměřený) - VAK HB, a.s.
- Vodovod podzemní (nezaměřený) - VAK HB, a.s.
- Sdělovací podzemní metal (nezaměřený) - CETIN, a.s.
- Sdělovací podzemní metal (zaměřený) - CETIN, a.s.
- Sdělovací nadzemní metal (nezaměřený) - CETIN, a.s.
- Sdělovací neprovozované (nezaměřený) - CETIN, a.s.
- Silnoproud NN podzemní (nezaměřený) - ČEZ, a.s.
- Silnoproud NN nadzemní (nezaměřený) - ČEZ, a.s.
- Silnoproud VN nadzemní (nezaměřený) - ČEZ, a.s.
- Sdělovací podzemní OPTIO + souběh - CETIN, a.s.
- Silnoproud NN podzemní elektropřípojky - CETIN, a.s.
- El. stožár
- Stožár VO
- El. zařízení
- Kanalizační šachta

SEZNAM STAVEBNÍCH OBJEKTŮ:

SO - 101	Rekonstrukce silnice II/336
SO - 102	Zpevněné plochy
SO - 180	Přechodné dopravní značení
SO - 190	Stálé dopravní značení

AKCE

II/336 DOLNÍ POHLEĎ, PD

OBJEDNATEL PD

Krajská správa a údržba silnic Středočeského kraje, p.o.
Zborovská 11
150 21 Praha 5
IČ: 00066001

SOUŘADNICOVÝ SYSTÉM S-JTSK VÝŠKOVÝ SYSTÉM Bpv

ZHOTOVITEL PD

Atelier PROMIKA s.r.o.
Na Pankráci 1618/30, 140 00 Praha 4 - Nusle
tel.: +420 233 081 261 e-mail: promika@promika.cz
IČ 26080273

VYPRACOVAL	Ing. Ondrej Stanik	HLAVNÍ INŽENÝR PROJEKTU	Ing. Marek Pejchal
ODPOVĚDNÝ PROJEKTANT	Ing. Ondrej Stanik	TECHNICKÁ KONTROLA	Ing. Petr Macek

II/336 DOLNÍ POHLEĎ, PD

ČÁST

C - SITUAČNÍ VÝKRESY

PŘÍLOHA

SO 101 - REKONSTRUKCE SILNICE II/336

ČÁST: C

Č. PŘÍLOHY: C.3.5

Č. PARÉ

KOORDINAČNÍ SITUACE REKONSTRUKCE SILNICE II/336 - ÚSEK "A-A"

STUPEŇ	PDPS	DATUM	01/2025	MĚŘÍTKO 1:250	FORMÁT 115Šx594 mm

© Návrh řešení obsažený ve výkresové a textové části je předmětem ochrany dle autorského zákona